



# Survey Pro

Modules et licences





1

## Gestion des licences

**Survey Pro**

**There is no registration code present or the registration code is for a previous version. If you need a registration code for the current version, please contact your dealer.**

**You can either:**  
Register the software modules you have purchased.

**or:**  
Run in Demo Mode. You will be limited to storing 25 points, but you will be able to use all of the available modules.

**Register Modules...**

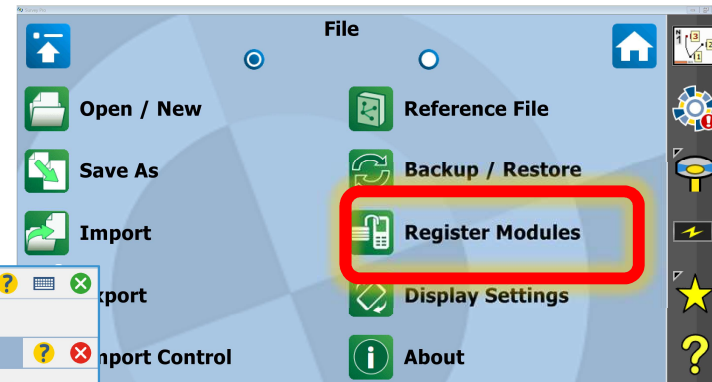
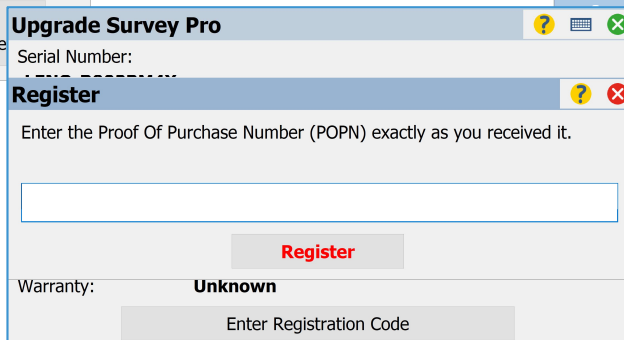
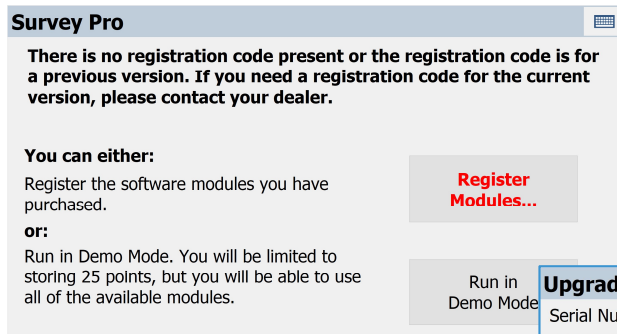
Run in Demo Mode

Il est possible d'utiliser Survey Pro en **Mode Démo** (sans licence), toutefois cette version est très limitée



## 2

## Enregistrement de modules



Un **Code d'Enregistrement** peut être entré à l'écran de démarrage de Survey Pro, si celui-ci n'a pas été enregistré précédemment.

Un **Code d'Enregistrement** peut aussi être entré via le **Menu Principal / Fichier / Enregistrer Modules**

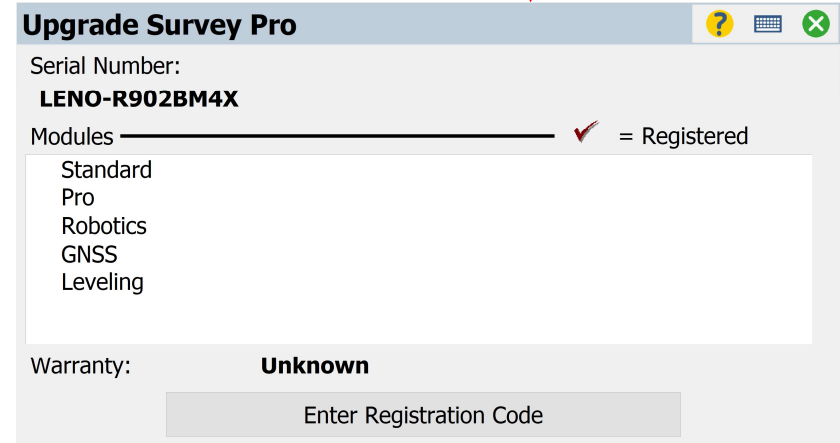
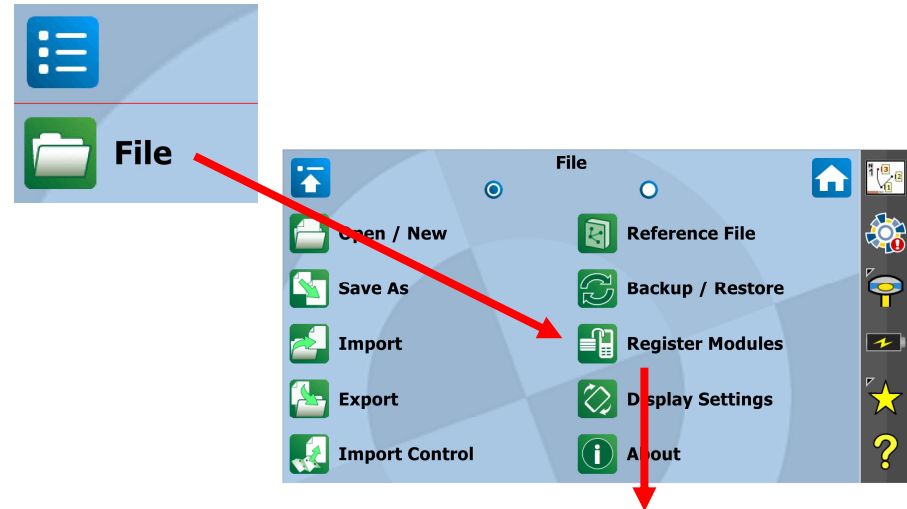


## 3

### Modules Disponibles

Pour vérifier les modules enregistrés :

- Naviguer vers **Menu Principal / Fichier / Enregistrer Modules**
- Utiliser le Mode Démo vous donne accès à tous les modules

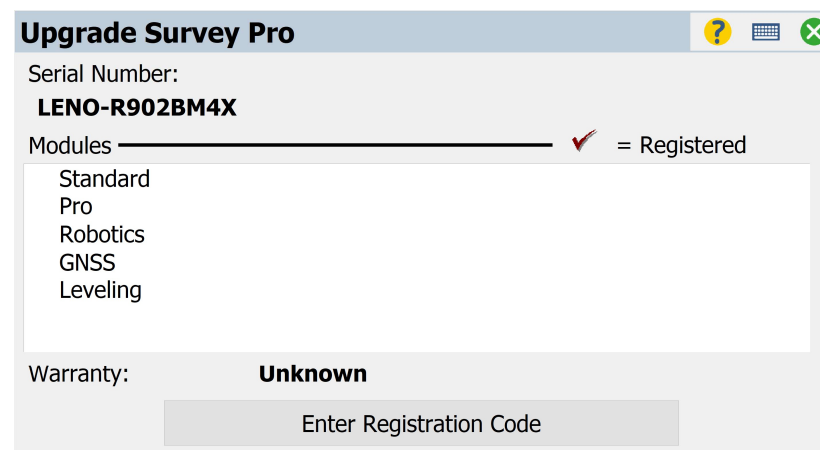




4

## Module: *Standard*

- Support complet des instruments mécaniques
- Toutes les fonctionnalités de collecte de données
- Implantation de points (de base)
- Fonctionnalités COGO de base incluant calcul d'inverses, d'intersections, de cheminement, de superficie et plusieurs autres
- Résolution de courbes (de base)
- Toutes les fonctionnalités essentielles requises pour effectuer un travail complet en arpentage conventionnel

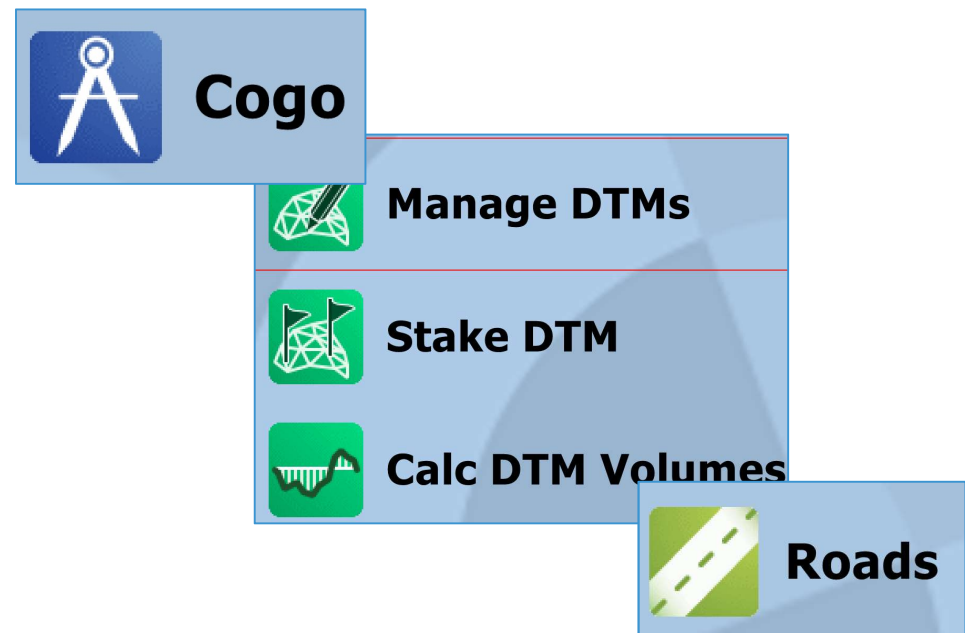
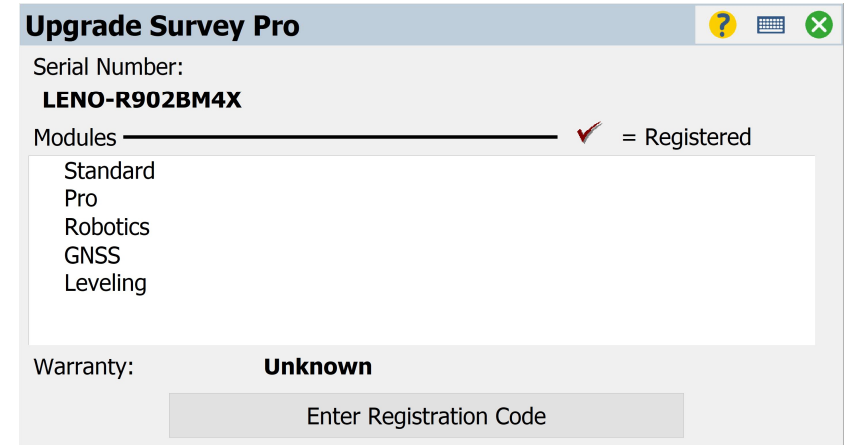




5

## Module: *Pro*

- Tout ce qui est inclus dans le module *Standard*, avec en plus ;
- Fonctionnalités COGO avancées et résolution de courbes incluant déports de station, points moyennés et outils de spirale
- Fonctionnalités avancées pour l'implantation, incluant l'implantation de déport, de pente et de surface MNT
- Travaux routiers – Palette complète d'outils pour l'aménagement et l'implantation de tracé routier

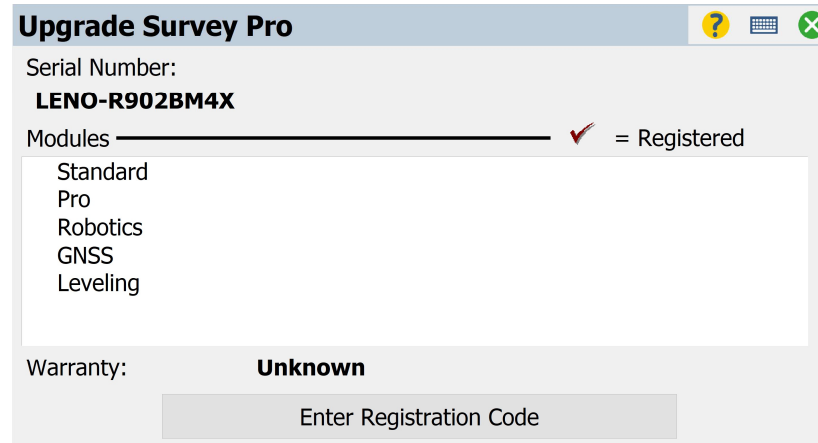




6

## Module: *Robotics (robotisé)*

- Tout ce qui est inclus dans les modules *Standard* et *Pro*, avec en plus un support complet des instruments robotisés ;
- Contrôle à distance
- Configurations Radio
- Répétition automatique



### Repetition Shots



### Remote Control



7

## Module: GNSS

- Tout ce qui est inclus dans les modules *Standard* et *Pro*, avec en plus un support complet des récepteurs GPS/GNSS ;
- Multiples routines de collecte de données avec des modes de paramétrages simples et étape par étape
- Support étendu pour les projections cartographiques et calibrations locales
- Toutes les routines d'implantation GNSS sont supportées
- Supporte les relevés RTK classiques, RTK Réseau (VRS), statiques et PPK

**Upgrade Survey Pro**

Serial Number:  
**LENO-R902BM4X**

Modules  = Registered

- Standard
- Pro
- Robotics
- GNSS
- Leveling

Warranty: **Unknown**

Enter Registration Code



**Rover**  
Base  
Network Rover  
Network Base

RTK Autonomous points:  
Allow in PPK Survey

Session Monitor

Warn me if:

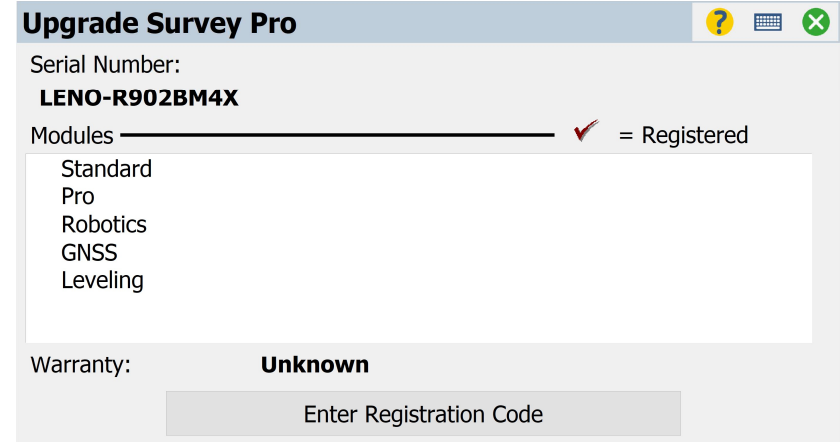
- Less than: 5 SV
- HDOP is above: 12
- Rx. memory is below: 0 KB



8

## Module: **MAX**

- Combine Survey Pro *Robotics* (robotisé) et Survey Pro *GNSS* ;
- Support complet de tous les instruments et toutes les fonctionnalités
- Supporte Max+ pour l'intégration complète des données GNSS et Robotisé cl45000000





Contactez-nous

**Cansel**



**e-Learning**

[E-Learning@Cansel.ca](mailto:E-Learning@Cansel.ca)

**Support:** 1.800.357.0561  
[cansel.support@cansel.ca](mailto:cansel.support@cansel.ca)

